

ACELASI TEREN
INVOCAT ≈ 7000 mp

- # CERERE RETROCEDARE 1995
- # CERERE RETROCEDARE 1997
- # CERERE RETROCEDARE 2001
- # CERERE RETROCEDARE 2012

CERERI
SUCCESIVE
DE
RETROCEDARE

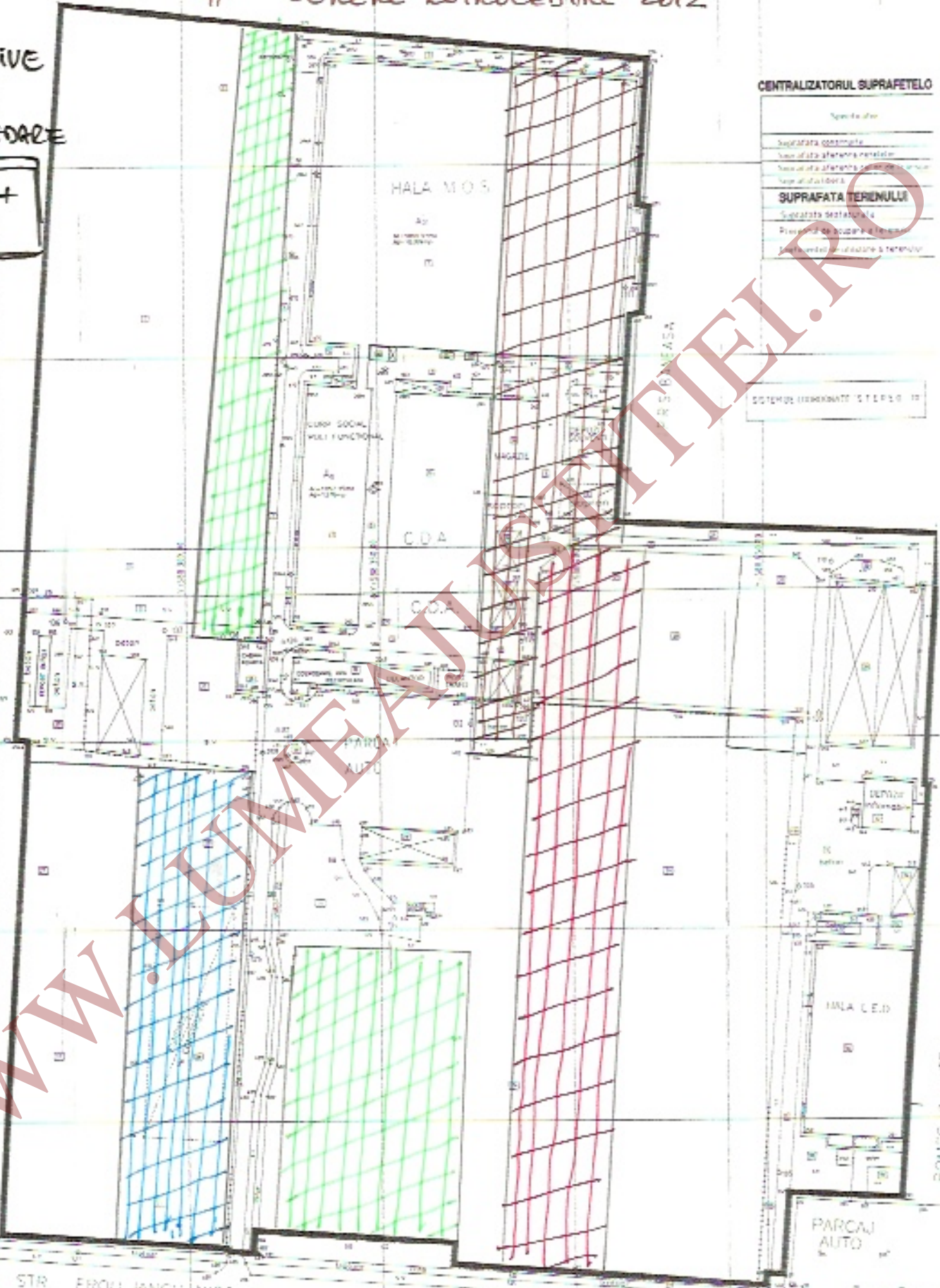
MUSAI +
ROGATI



CENTRALIZATORUL SUPRAFETELOR

Specificații	
Suprafata constructie	
Suprafata terenului	
Suprafata de acoperire a terenului	
Suprafata de instalare a terenului	

SISTEMUL DE COORDONATE STEREO



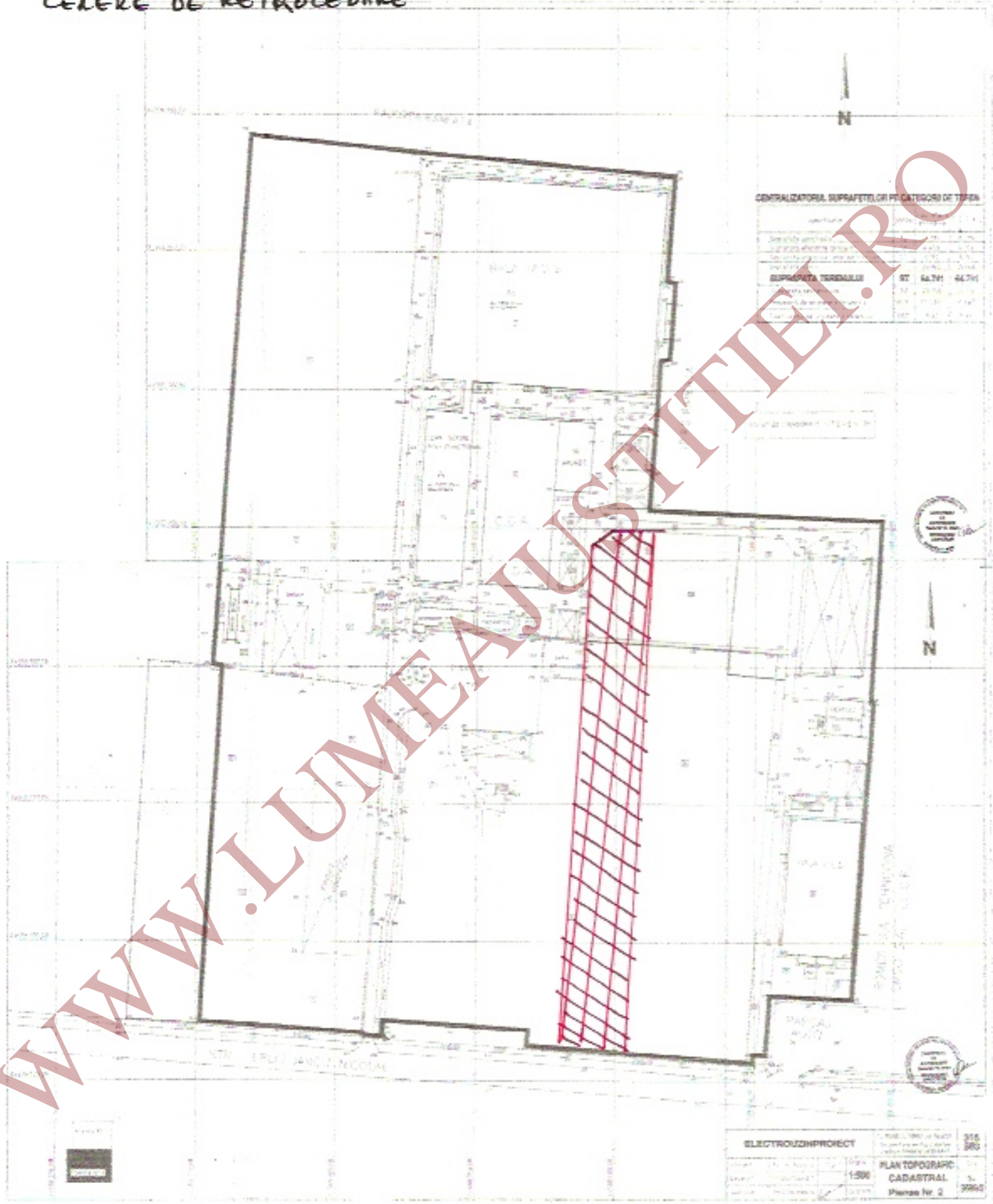
STR. EROU IANCU NICOLAE

DUSAT + ROGATI

CERERE RETROCEDARE

PRIMA
CELERE DE RETROCEDARE

1995



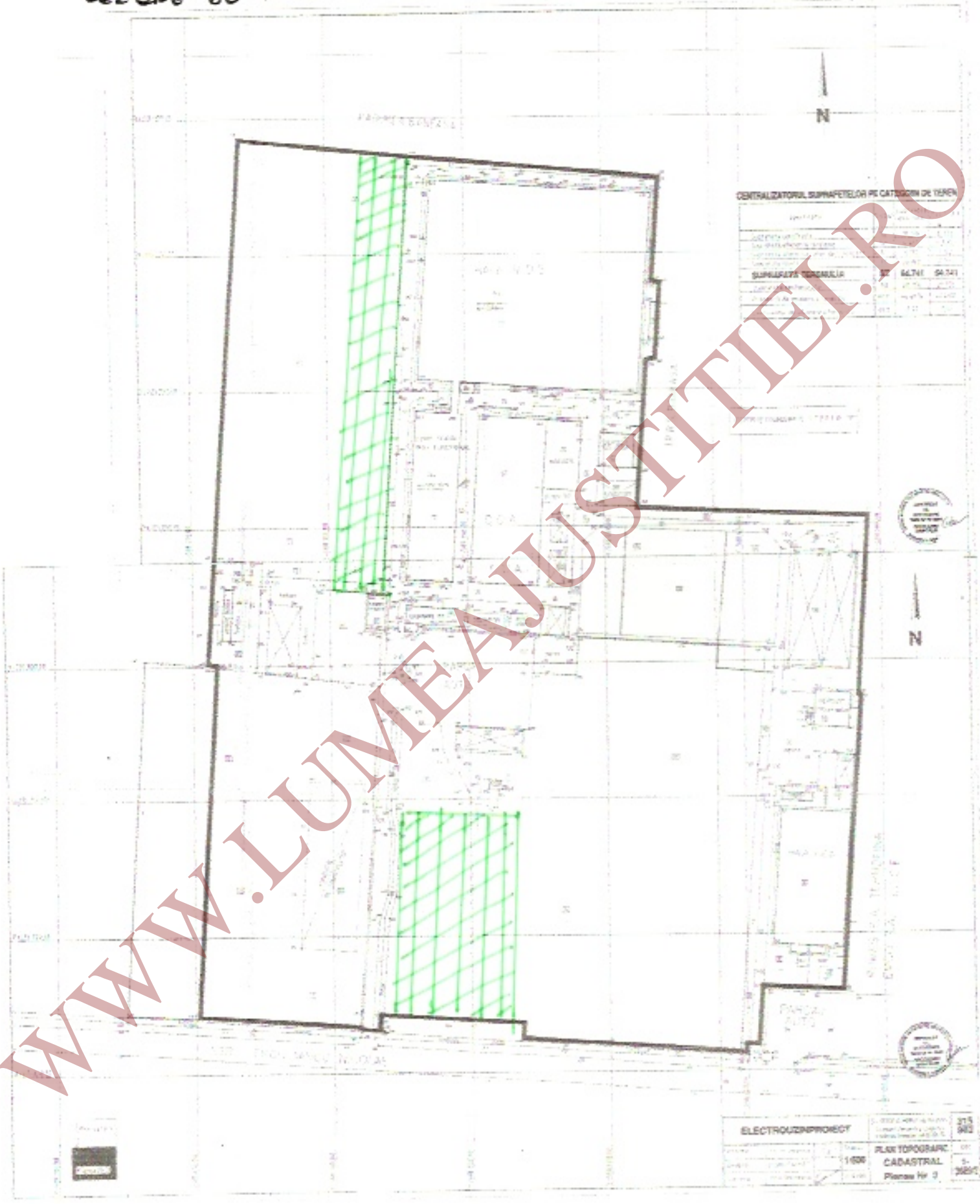
GENERALIZAREA SUPRAFETELOR PE CATEGORI DE TEREN

Suprafata terenului	ST	SA	SA
Suprafata terenului	14	13.74	13.74
Suprafata terenului	14	13.74	13.74
Suprafata terenului	14	13.74	13.74
Suprafata terenului	14	13.74	13.74

ELECTROZONPROTECT		1:500	PLAN TOPOGRAFIC CADASTRAL	315 380
Pondus Nr. 2		1:500	315 380	315 380

MUSAT + ROGATI
A DOUA
CELERE DE RETROCEDARE

CELERE DE RETROCEDARE
1997



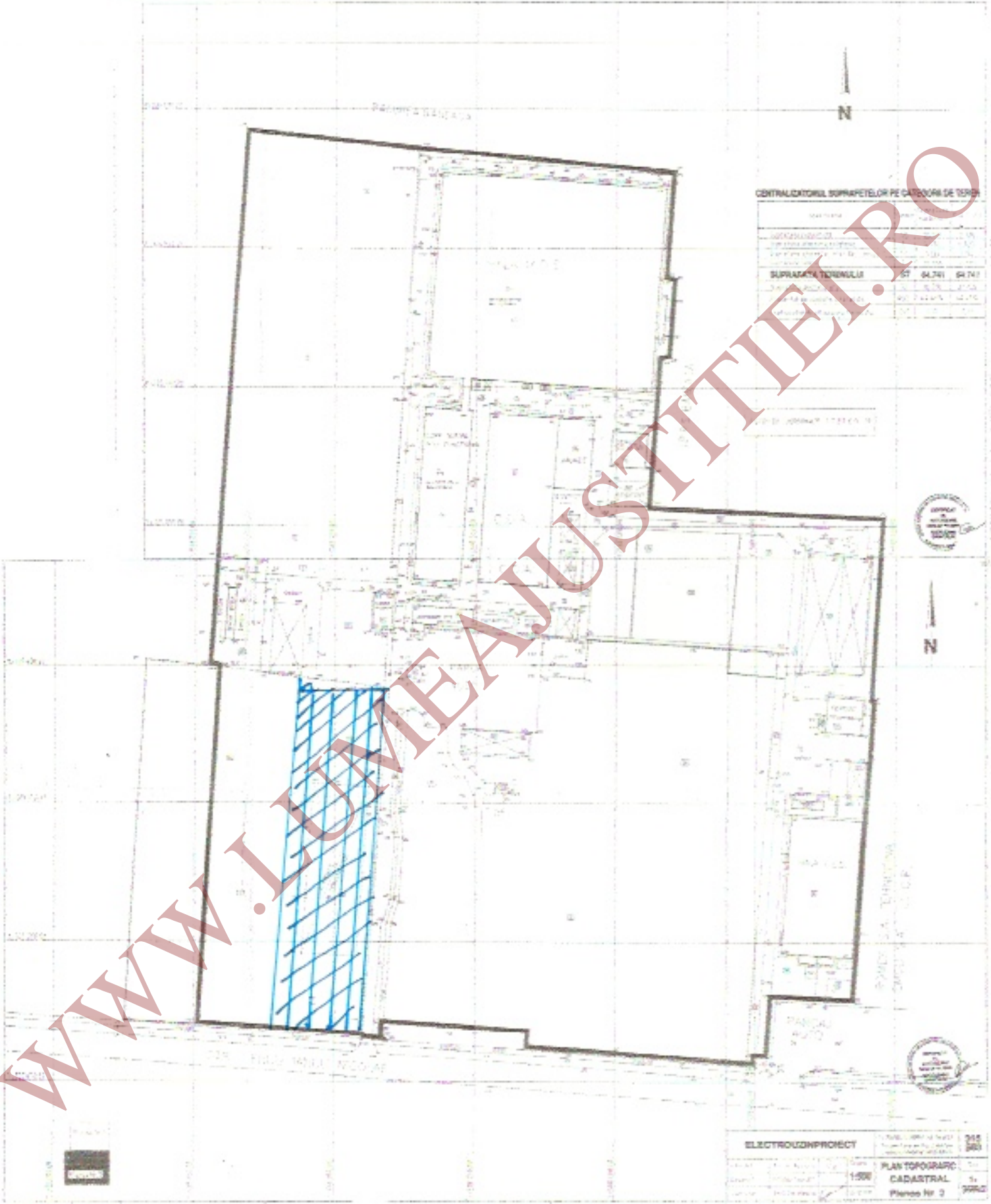
MURAT + ROGATI

CERERE DE RETROCEDARE

ATREIA

2001

CERERE DE RETROCEDARE



CENTRALIZATORUL SUPRAFEȚELOR PE CATEGORII DE TEREN

CATEGORIA	TEREN	TEREN
AGRICOL	100	100
CONSTRUCȚII	100	100
ALTE	100	100
SUPRAFAȚA TERENULUI	100	100

ELECTROUDNPROIECT	1:500	PLAN TOPOGRAFIC CADASTRAL	1:500
		Planșă Nr. 2	2001

MURAT + ROGATI

CERERE DE RETROCEDARE

ADATRA

2012

CERERE DE RETROCEDARE

